



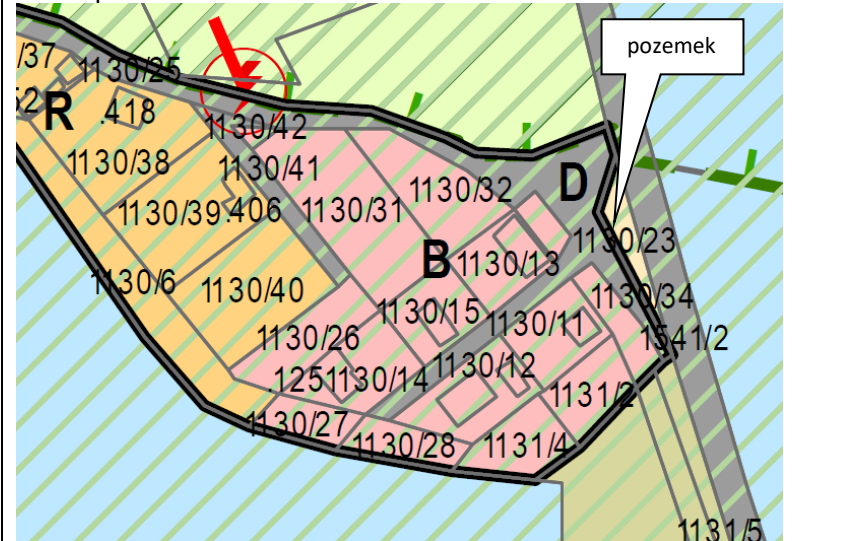
Vyhodnocení vyjádření DO, OI, krajského úřadu a podnětů sousedních obcí a veřejnosti k návrhu 2. zprávy o uplatňování ÚP Lásenice – dle § 55 stavebního zákona

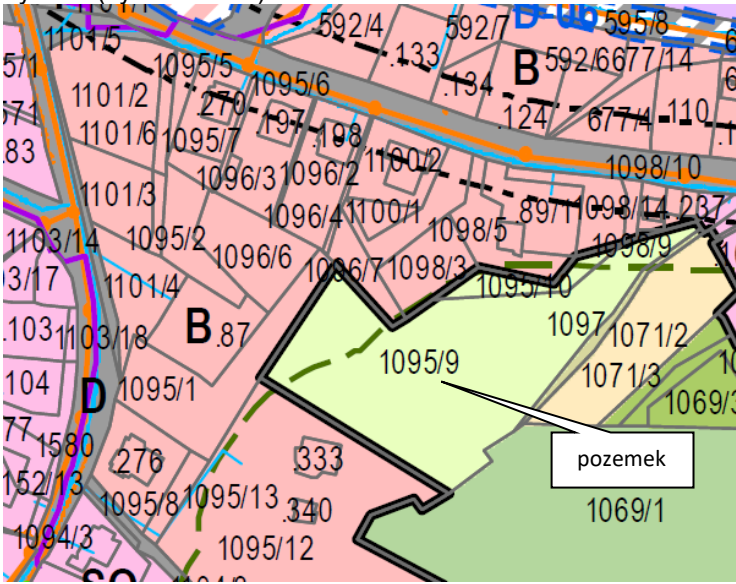
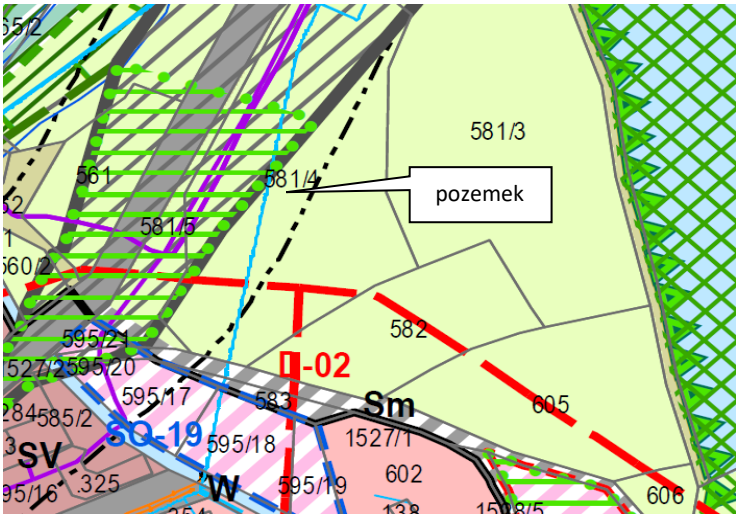
| | Dotčený orgán | Datum doručení | Obsah, požadavek | Návrh vyhodnocení |
|---|----------------------------------------------------|----------------|----------------------------------------------------------------------------------------------------------------------------------------------------------------------------------------------------------------------------------------------------------------------------------------------------------------------------------------------------------------------------------------------------------------------------------------------------------------------------------------------------------------------------------------------------------------------------------------------------------------------------------------------------------------------------------------------------------------------------------------------------------------------------------------------------------------------------------------------------------------------------------------------------------------------------------------------------------------------------------------------------------------------------|-----------------------------------------------------------------------------------------------------------------------------------------------------------------------------------------------------------------------------------------------------------------------|
| 1 | Hasičský záchranný sbor Jihočeského kraje, ú.o. JH | 24.07.2023 | Souhlasné vyjádření bez připomínek | |
| 2 | Ministerstvo obrany ČR, sekce majetková | 31.07.2023 | <p>K návrhu zprávy nemá připomínky</p> <p>Uplatňuje požadavky pro <u>Změnu č.3 ÚP Lásenice</u>:</p> <ul style="list-style-type: none"> Do výrokové části bude zapracován text: „Koncepce obrany a bezpečnosti státu je zajištěna stabilizací objektů důležitých pro obranu státu a respektováním vymezených území chránících provoz zařízení důležitých pro obranu a bezpečnost státu. Nové záměry Ministerstvem obrany nejsou navrhovány.“ V návaznosti na výrok v části odůvodnění bude uvedeno: „Koncepce obrany a bezpečnosti státu je na správním území obce zajištěna respektováním vymezených zájmových území Ministerstva obrany a jejich zapracováním v koordinačním výkrese – letecký koridor LK TSA – MO ČR.“ V koordinačním výkrese bude zapracována legenda dle uvedených názvů – letecký koridor LK TSA – MO ČR a pod legendou koordinačního výkresu textová poznámka: „Celé správní území je zájmovým územím Ministerstva obrany z hlediska povolování vyjmenovaných druhů staveb“. | <ul style="list-style-type: none"> zařazeno do kapitoly g) – pokyny pro zpracování změny územního plánu |
| 3 | Ředitelství silnic a dálnic ČR, Praha | 11.08.2023 | <p>K návrhu zprávy nemá připomínky</p> <p>Uplatňuje požadavky pro <u>Změnu č.3 ÚP Lásenice</u>:</p> <ul style="list-style-type: none"> V rámci požadavků obce a podnětů veřejnosti ke Změně č. 3 územního plánu podané ve sledovaném období je uvedeno, že pozemek č. 96/1 má být zařazen z plochy Tp – zemědělské do plochy SO – smíšené obytné (mj. výstavba RD v ploše rezervy pro obchvat Lásenice). Se zařazením pozemku do zastavitelné plochy bydlení nesouhlasíme a požadujeme tento podnět z návrhu Změny č. 3 ÚP Lásenice vypustit. Předmětný pozemek je umístěn takřka přes celou šíři územní rezervy pro případnou realizaci přeložky silnice I/34. Obecně pro případné další dílčí změny koncepce, které mohou vzejít z projednání Zprávy o uplatňování, požadujeme v ÚP v rámci úpravy vymezení zastavitelných ploch primárně nenavrhovat nové | <ul style="list-style-type: none"> doplněno a upraveno v kapitole g) – pokyny pro zpracování změny územního plánu z pozemku parc. č. 96/1 zařazena k prověření jen východní část nezasahující do rezervy pro obchvat Lásenice –požadavek obce |

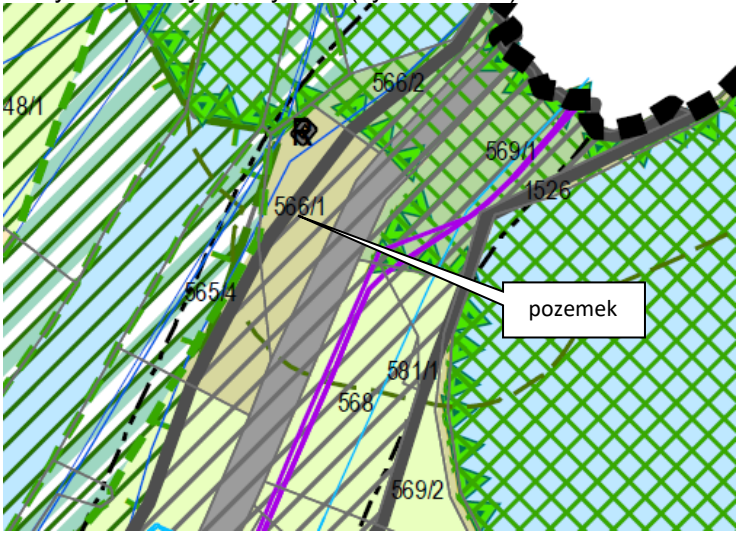
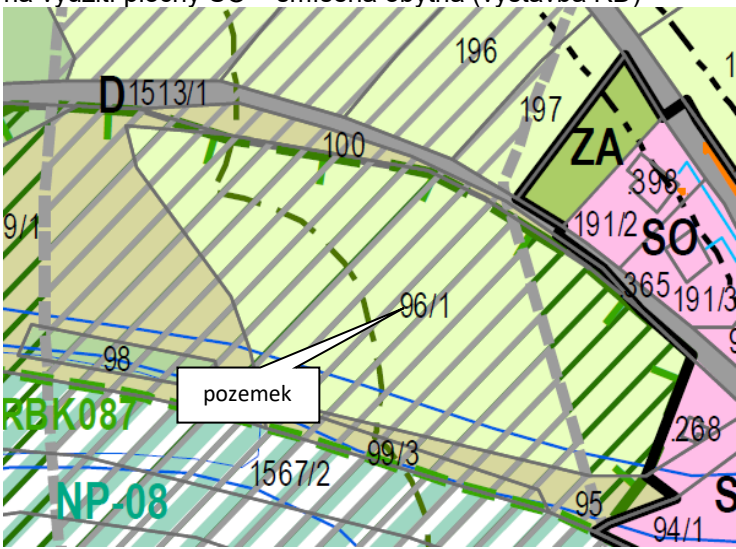
| | | | | |
|---|------------------------------------------------------------------------|------------|-----------------------------------------------------------------------------------------------------------------------------------------------------------------------------------------------------------------------------------------------------------------------------------------------------------------------------------------------------------------------------------------------------------------------------------------------------------------------------------------------------------------------------------------------------------------------------------------------------------------------------------------------------------------------------------------------------------------------------------------------------------------------------------------------------------------------------------------------------------------------------------------------------------------------------------------------------------------------------------------------------------------------------------------------------------------------------------------------------------------------------------------------------------------------------------------------------------------------------------------------------------------------------------------------------------------------------------------------------------------------------------------------------------------------------------------------------------------------------------------------------------------------------------------------------------------------------------------------------------------------------------------------------------------------------------------------------------------------------------------------------------------------------------------------------------------------------------------------------------------------------------------------------------------------------------------------------------------------------------------------------------------------------------------------------------------------------------------------------------------------------------------------|-------------------------------------------------------------------------------------------------------------------------------------------------------------------------------------------------------------------------------------------------------------------------------------------------------------------------------------------------------------------------------------------------------------------------------------------------------------------------------|
| | | | zastavitelné plochy ve vymezené územní rezervě pro přeložku silnice I/34. Stejně tak požadujeme nevymezovat nové zastavitelné plochy v OP silnice I/34. | |
| 4 | Ministerstvo dopravy | 14.08.2023 | <p>Uplatňujeme následující požadavky:</p> <ul style="list-style-type: none"> • Se zařazením pozemků parc. č. 595/21 z plochy Vs – výroba a skladování a parc. č. 581/4 a 581/5 z plochy Tp – zemědělská do zastavitelné plochy B – bydlení (výstavba RD v ochranném pásmu vodovodu, silnice a VN) nesouhlasíme a požadujeme tento podnět z návrhu změny č. 3 územního plánu Lásenice vypustit. • Se zařazením pozemku parc. č. 566/1 z plochy Sm – smíšené nezastavěného území do zastavitelné plochy B – bydlení (výstavba RD v ochranném pásmu silnice a v zátopovém území) nesouhlasíme a požadujeme tento podnět z návrhu změny č. 3 územního plánu Lásenice vypustit. • Se zařazením výše uvedených pozemků do zastavitelných ploch bydlení nesouhlasíme, neboť předmětné pozemky jsou umístěny v koridoru dopravní infrastruktury pro vybudování průtahu územím obce Lásenice a úpravy silnice I/34 v nezastavěném území (v územním plánu Lásenice uveden jako D12/4, v platných ZÚR Jihočeského kraje je koridor uveden jako D12/4.2, obchvat Horního Žďáru). • Se zařazením pozemku parc. č. 96/1 z plochy Tp – zemědělská do zastavitelné plochy SO) – smíšená obytná (mj. výstavba RD v ploše rezervy pro obchvat Lásenice) nesouhlasíme a požadujeme tento podnět z návrhu změny č. 3 územního plánu Lásenice vypustit. Předmětný pozemek je umístěn téměř přes celou šíři územní rezervy pro případnou realizaci přeložky silnice I/34. • V souladu s § 18 odst. 5 stavebního zákona požadujeme zachování možnosti umísťování staveb dopravní a technické infrastruktury v nezastavěném území. • V případě další dílčí změny koncepce, které mohou vzejít z projednání zprávy o uplatňování územního plánu Lásenice, požadujeme v územním plánu Lásenice v rámci úpravy vymezení zastavitelných ploch nenavrhovat nové zastavitelné plochy ve vymezené územní rezervě pro přeložku silnice I/34 a v koridorech dopravní infrastruktury pro přeložku a úpravy silnice I/34. Stejně tak požadujeme nevymezovat nové zastavitelné plochy v ochranném pásmu silnice I/34. | <ul style="list-style-type: none"> • <i>doplněno a upraveno v kapitole g) – pokyny pro zpracování změny územního plánu</i> • <i>z pozemku parc. č. 96/1 zařazena k prověření jen východní část nezasahující do rezervy pro obchvat Lásenice –požadavek obce</i> • <i>pozemky parc. č. 582, 581/4 a 581/5 zařazeny k prověření – požadavek obce</i> • <i>ostatní požadavky týkající se pozemků parc. č. 595/21 a 566/1 vypuštěny</i> |
| 5 | Ministerstvo životního prostředí, odbor výkonu státní správy Střed, ČB | 15.08.2023 | Neuplatňuje žádné požadavky | |
| 6 | Krajská hygienická stanice, ČB | 16.08.2023 | Uplatňuje požadavky: | <ul style="list-style-type: none"> • <i>zařazeno do kapitoly g) – pokyny pro zpracování změny územního plánu</i> |

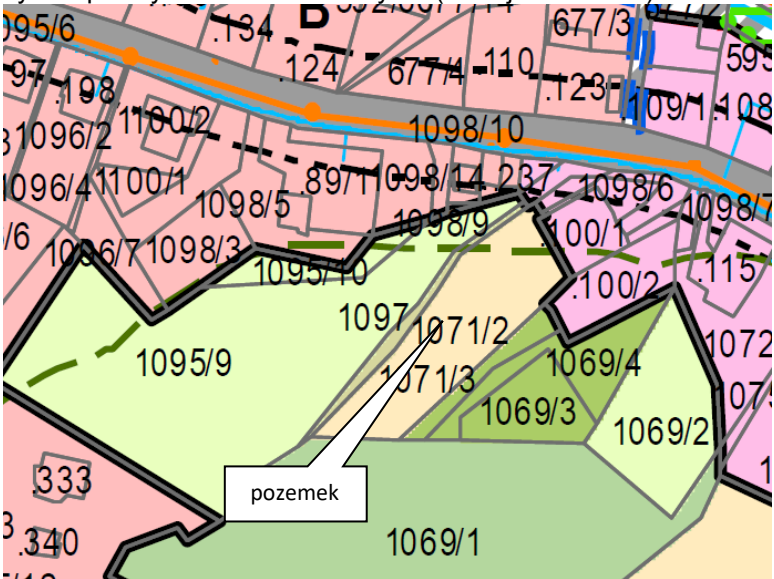
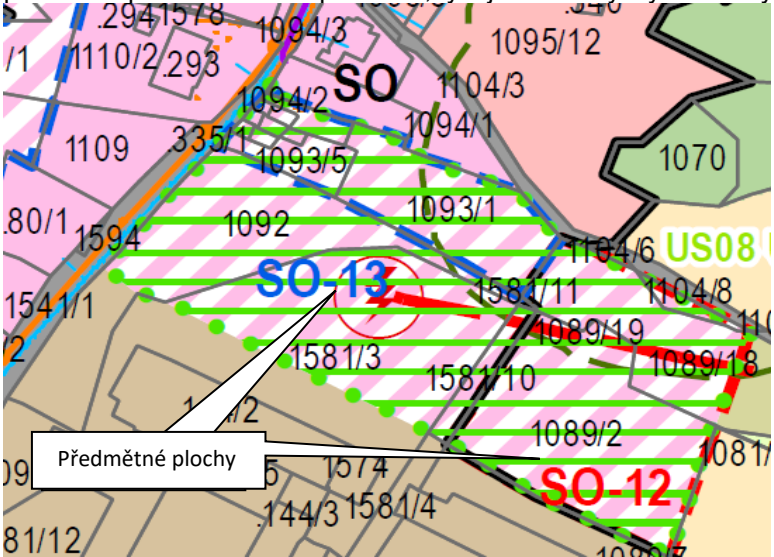
| | | | | |
|---|-------------------------------------------------------------|------------|---------------------------------------------------------------------------------------------------------------------------------------------------------------------------------------------------------------------------------------------------------------------------------------------------------------------------------------------------------------------------------------------------------------------------------------------------------------------------------------------------------------------------------------------------------------------------------------------------------------------------------------------------------------------------------------------------------------------------------------------------------------------------------------------------------------------------------------------------------------------------------------------------------------------------------------------------------------------------------------------------------------------------------------------------------------------------------------------------------------------------------------------------------------------------------------------------------------------------------------------------------------------------------------------------------------------------------------------------------------------------------------------------------------------------------------------------------------------------------------------------------------------------------------------------------------------------------------------------------------------------------------------------------------------------------------------------------------------------------------------------------------------------------------------------------------------|-------------------------------------------------------------------------------------------------------------------------------------------------------------------------------------------------------------------------------------------------------------------------------------------------------------------------------------------------------------------------------------------------------------------------------------------------------------------------------|
| | | | <ul style="list-style-type: none"> • Návrh Změny č. 3 Územního plánu Lásenice musí řešit střety využití navrhovaných a stávajících ploch (ploch bydlení a dalších hlukově chráněných ploch) zejména s hlukovým zatížením území od stávajících, případně navrhovaných zdrojů hluku a to např. podmíněnými způsoby využití ploch. Při návrhu ploch pro konkrétní využití území je třeba respektovat i dopravní dostupnost ploch s ohledem na již existující dopravní zátěž území. • V návrhu Změny č. 3 Územního plánu Lásenice musí být důsledně respektována a dodržována všechna pro řešené území v úvahu připadající ustanovení § 46 "Ochranná pásma" zákona č. 458/2000 Sb., energetického zákona, ve znění pozdějších předpisů. Ochranná pásma elektrizační soustavy jsou stanovena mimo jiné k ochraně života a zdraví osob. | |
| 7 | KrÚ JČK, odbor životního prostředí, zemědělství a lesnictví | 16.08.2023 | Souhlasí s navrhovaným obsahem Změny č. 3 ÚP Lásenice | |
| 8 | KrÚ JČK, odbor regionálního rozvoje, územního plánování | 18.08.2023 | <p>Uplatňuje požadavky:</p> <ul style="list-style-type: none"> • Krajský úřad požaduje do návrhu 2. zprávy o uplatňování doplnit 11. aktualizaci Zásad územního rozvoje Jihočeského kraje, která je účinná od 14. 7. 2023. • Krajský úřad požaduje <u>doplnit do pokynů pro zpracování návrhu změny</u> požadavek na prověření vymezení koridoru E20, určeného pro záměr dvojitého vedení 400 kV Kočín – Slavětice. Účelnost a reálnost tohoto záměru byla již dle článku č. 150i prověřena, a proto je požadavek na jeho vymezení závazný na základě PÚR (resp. prověření, zda do správního území obce zasahuje). V Zásadách územního rozvoje Jihočeského kraje je toto vymezení předmětem projednávání 4. aktualizace. V této souvislosti je potřebné také opravit uváděné vyhodnocení se zásadami územního rozvoje. Z hlediska širších územních vztahů krajský úřad požaduje doplnit prověření návaznosti územního systému ekologické stability se sousední obcí Vydří, neboť v této obci je vymezen lokální biokoridor BK 8, který v Lásenici nenavazuje. • Předmětem změny č. 3 Územního plánu Lásenice je mj. i prověření pozemku parc. č. 595/21 z plochy smíšené obytné (přestavbová plocha SO-19), pozemku parc. č. 581/4 a 581/5 z plochy zemědělské – TTP, vše v k.ú. Lásenice, do plochy bydlení. Krajský úřad pouze upozorňuje, že tyto pozemky se celé nebo částečně nacházejí v upřesněném koridoru územním plánem D12/4, pro vybudování průtahu silnice I/34, který byl upřesněn na základě vymezení v zásadách územního rozvoje. Pro pozemek parc. č. 595/21, který se nachází v tomto upřesněném koridoru, již nyní platí omezení v územním plánu, kdy: „<i>průtah Lásenicí silnicí I/34, vyznačený překryvnou funkcí má do doby své realizace přednost před</i> | <ul style="list-style-type: none"> • <i>doplněno a upraveno v kapitole g) – pokyny pro zpracování změny územního plánu</i> • <i>z pozemku parc. č. 96/1 zařazena k prověření jen východní část nezasahující do rezervy pro obchvat Lásenice –požadavek obce</i> • <i>pozemky parc. č. 582, 581/4 a 581/5 zařazeny k prověření – požadavek obce</i> • <i>ostatní požadavky týkající se pozemků parc. č. 595/21 a 566/1 vypuštěny</i> |

| | | | | |
|---|-----------------------------------|------------|-------------------------------------------------------------------------------------------------------------------------------------------------------------------------------------------------------------------------------------------------------------------------------------------------------------------------------------------------------------------------------------------------------------------------------------------------------------------------------------------------------------------------------------------------------------------------------------------------------------------------------------------------------------------------------------------------------------------------------------------------------------------------------------------------------------------------------------------------------------------------------------------------------------------------------------------------------------------------------------------------------------------------------------------------------------------------------------------------------------------------------|-------------------------------------------------------------------------------------------------------------------------------------------|
| | | | <p><i>podmínkami stanovenými přípustným, podmíněným a nepřípustným využitím ploch s rozdílným způsobem využitím pod ním.</i>" Stejně omezení se vztahuje také na pozemek parc. č. 566/1 v ploše smíšené nezastavěného území, u kterého je požadavek prověření na plochu bydlení.</p> <ul style="list-style-type: none"> • U pozemku parc. č. 96/1 v k.ú. Lásenice je požadavek z plochy zemědělské jej prověřit pro zastavitelnou plochu smíšenou obytnou. Krajský úřad upozorňuje, že převažující část tohoto pozemku se nachází v koridoru územní rezervy D/B – severozápadní obchvat obce Lásenice na silnici I/34, upřesněného ze zásad územního rozvoje. Návrh zprávy o uplatňování tuto skutečnost zmiňuje. Platný územní plán pro tento koridor mj. uvádí: „<i>Jediným možným využitím je umístění stavby silnice I. třídy coby plochy dopravní infrastruktury.</i>“ a dále: „<i>Na území územní rezervy je zakázáno jakékoliv stavby, které by svým charakterem mohly ohrozit budoucí realizaci záměru obchvatu Lásenice (rodinné domy, výrobní objekty, penziony, silnice, nové rybníky, apod.).</i>“ | |
| 9 | MěÚ JH, odbor životního prostředí | 21.08.2023 | <p>o odpadech – bez připomínek o ochraně ZPF – příslušným orgánem je KÚ JčK OŽP, ZaL o vodách – při zpracování změny č. 3 ÚP je nutno respektovat platný vodní zákon, zákon o vodovodech a kanalizacích (při plánování zastavitelných ploch je nutné stanovit podmínku napojení na veřejnou kanalizaci a vodovod) a související legislativu, zejména je nutno dbát na stanovené záplavové území o ochraně přírody a krajiny – při tvorbě změny č. 3 ÚP je nutno respektovat prvky ÚSES včetně interakčních prvků a přírodní hodnoty území, zejména rybníční soustavy a nivu a tok Nežárky o lesích – požadujeme respektovat ochranu lesních pozemků, tzn. dodržovat zákon č. 289/1995 Sb. (lesní zákon) a z toho plynoucí povinnosti o ochraně ovzduší – příslušným orgánem je KÚ JčK OŽP, ZaL</p> | <ul style="list-style-type: none"> • <i>doplněno a upraveno v kapitole g) – pokyny pro zpracování změny územního plánu</i> |
| | | | | |
| | Sousední obce | | Požadavek, připomínka | Návrh vyhodnocení |
| | | | Bez požadavků a připomínek | |

| | Veřejnost a obec | | Požadavek, podnět | Návrh vyhodnocení |
|---|--------------------------------------------------------------------------------------------------------------------------------------------------------------------|--|-------------------------------------------------------------------------------------------------------------------------------------------------------------------------------------------------------------------------------------------------------------------------------|---------------------------------------------------------------------------------------------------------------------------------------------------------------------------------------------------------------------------------------------------------------------------------------------------------------------------------------------------------------------------------------------------------------------------------------------------------------------------------------------------------------------------------------------------------------------------------|
| 1 | <p>Jan Heřmánek, Nikol Žatečková, Lásenice čp. 210</p>  <p>27.07.2022</p> | | <p>Změna způsobu využití v nezastavěném území na pozemku parc. č. 1337/6 z využití plochy Or – zemědělská orná půda na využití plochy ZA – zahrady (oplocení zahrady u stávajícího RD)</p>  | <ul style="list-style-type: none"> • <i>zařazeno do kapitoly g) – pokyny pro zpracování změny územního plánu</i> <p>Pořizovatel:</p> <ul style="list-style-type: none"> • <i>na pozemek zasahuje ochranné pásmo vzdušného vedené VN</i> • <i>na bonitě II. třídy ZPF – pořizovatel doporučuje řešit změnou</i> <p>Obec:</p> <ul style="list-style-type: none"> • <i>zasedání ZO 02.08.2023 – schváleno k prověření změnou územního plánu a současně i na sousedních pozemcích parc. č. 1337/5 a části parc. č. 1334/4</i> |
| 2 | <p>Jana Franková, Ohnišťany, Josef Frank, Lásenice čp. 103</p> <p>29.08.2022</p> | | <p>Změna způsobu využití v nezastavěném území na pozemku parc. č. 1130/23 z využití plochy Or – zemědělská orná půda na využití plochy D – dopravní infrastruktura</p>  | <ul style="list-style-type: none"> • <i>zařazeno do kapitoly g) – pokyny pro zpracování změny územního plánu</i> <p>Pořizovatel:</p> <ul style="list-style-type: none"> • <i>na bonitě III. třídy ZPF</i> • <i>pozemek není obhospodařován – pořizovatel doporučuje řešit změnou a zařadit do plochy D – dopravní infrastruktura</i> <p>Obec:</p> <ul style="list-style-type: none"> • <i>zasedání ZO 02.08.2023 – schváleno k prověření změnou územního plánu</i> |

| | | | | |
|---|-------------------------------------------|-------------------|----------------------------------------------------------------------------------------------------------------------------------------------------------------------------------------------------------------------------------------------------------------------------------------------------------------------------------------------|----------------------------------------------------------------------------------------------------------------------------------------------------------------------------------------------------------------------------------------------------------------------------------------------------------------------------------------------------------------------------------------------------------------------------------------------------------------------------------------------------------------------------------------------------------------------------------------------------------------------------|
| 3 | <p>Matěj Picka, Lásenice čp. 15</p> | <p>02.11.2022</p> | <p>Vymezení zastavitelné plochy a změna způsobu využití na pozemku parc. č. 1095/9 z využití plochy Tp – zemědělská na využití plochy B – bydlení (výstavba RD)</p>  | <ul style="list-style-type: none"> • <i>zařazeno do kapitoly g) – pokyny pro zpracování změny územního plánu</i> <p><u>Požizovatel:</u></p> <ul style="list-style-type: none"> • <i>mimo zastavěné území, v ochranném pásmu PUFL</i> • <i>na bonitě V. třídy ZPF, přístup umožněn – pořizovatel doporučuje řešit změnou</i> <p><u>Obec:</u></p> <ul style="list-style-type: none"> • <i>zasedání ZO 02.08.2023 – schváleno k prověření změnou územního plánu</i> |
| 4 | <p>Václav Průcha, Lásenice čp. 84</p> | <p>18.04.2023</p> | <p>Vymezení zastavitelné plochy a změna způsobu využití na pozemcích parc. č. 595/21 z využití plochy SO-19 – smíšené obytné a na pozemcích parc. č. 582, 581/4 a 581/5 z využití plochy Tp – zemědělská na využití plochy B – bydlení (výstavba RD)</p>  | <ul style="list-style-type: none"> • <i>zařazeno do kapitoly g) – pokyny pro zpracování změny územního plánu</i> <p><u>Požizovatel:</u></p> <ul style="list-style-type: none"> • <i>mimo zastavěné území, v ochranném pásmu vodovodu, silnice a VN</i> • <i>na bonitě III. a V. třídy ZPF, nutné plošné odvodnění, přístup umožněn – pořizovatel doporučuje řešit změnou</i> <p><u>Obec:</u></p> <ul style="list-style-type: none"> • <i>zasedání ZO 02.08.2023 – schváleno k prověření změnou územního plánu pouze u pozemků parc. č. 582, 581/4 a 581/5</i> |

| | | | | |
|---|---------------------------------------|------------|-----------------------------------------------------------------------------------------------------------------------------------------------------------------------------------------------------------------------------------------------------------------------------------|---------------------------------------------------------------------------------------------------------------------------------------------------------------------------------------------------------------------------------------------------------------------------------------------------------------------------------------------------------------------------------------------------------------------------------------------------------------------------------------------------------------------------------------------------------------------------------------------------------------------------------------------------------------------------------------------|
| 5 | Roman Hajský, České Budějovice | 30.04.2023 | <p>Vymezení zastavitelné plochy a změna způsobu využití na pozemku parc. č. 566/1 z využití plochy Sm – smíšené nezastavěného území na využití plochy B – bydlení (výstavba RD)</p>  | <ul style="list-style-type: none"> • <i>zařazeno do kapitoly g) – pokyny pro zpracování změny územního plánu</i> <p><u>Požizovatel:</u></p> <ul style="list-style-type: none"> • <i>mimo zastavěné území, v zátopovém území a ochranném pásmu silnice – pořizovatel nedoporučuje řešit změnou</i> <p><u>Obec:</u></p> <ul style="list-style-type: none"> • <i>zasedání ZO 02.08.2023 – neschváleno</i> |
| 6 | Martina Soukupová, Lásenice čp. 35 | 19.06.2023 | <p>Vymezení zastavitelné plochy a změna způsobu využití na pozemku parc. č. 96/1 z využití plochy Tp – zemědělské nezastavěného území na využití plochy SO – smíšená obytná (výstavba RD)</p>  | <ul style="list-style-type: none"> • <i>zařazeno do kapitoly g) – pokyny pro zpracování změny územního plánu</i> <p><u>Požizovatel:</u></p> <ul style="list-style-type: none"> • <i>mimo zastavěné území, v ploše D/B rezervy pro obchvat Lásenice, v ploše regionálního biokoridoru RBK 087 U Lip – U Lopiců, část v zátopovém území, část v ochranném pásmu lesa – pořizovatel nedoporučuje řešit změnou</i> <p><u>Obec:</u></p> <ul style="list-style-type: none"> • <i>zasedání ZO 02.08.2023 – schváleno k prověření změnou územního plánu pouze u východní části pozemku nezasahující do ochranného pásma rezervy pro obchvat</i> |

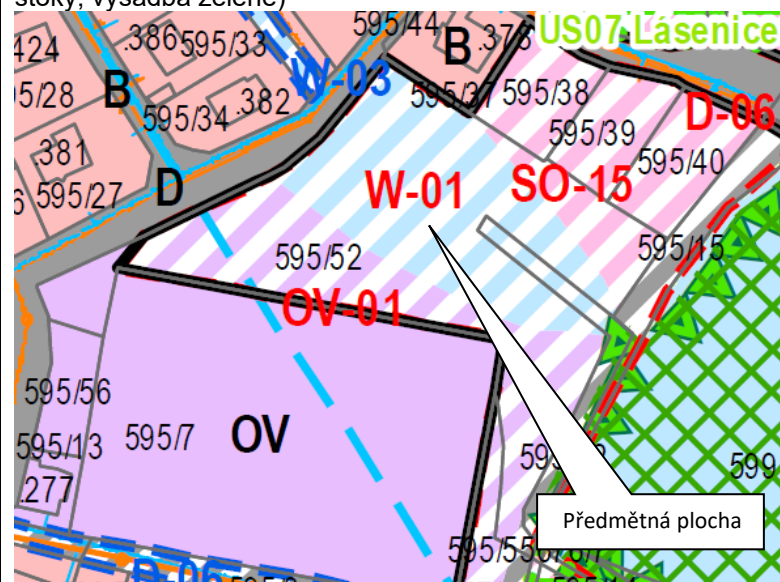
| | | | | |
|---|----------------------------------------------------------------------------------|-------------------|---------------------------------------------------------------------------------------------------------------------------------------------------------------------------------------------------------------------------------------------------------------------------------------------|------------------------------------------------------------------------------------------------------------------------------------------------------------------------------------------------------------------------------------------------------------------------------------------------------------------------------------------------------------------------------------------------------------------------------------------------------------------------------------------------------------------------------------|
| 7 | <p>Tomáš Klabouch a JUDr. Veronika Klabouchová, České Budějovice</p> | <p>21.06.2023</p> | <p>Vymezení zastavitelné plochy a změna způsobu využití na pozemku parc. č. 1071/2 z využití plochy Or – zemědělské – orná půda na využití plochy SO – smíšená obytná (stávající zahrada)</p>  | <ul style="list-style-type: none"> • <i>zařazeno do kapitoly g) – pokyny pro zpracování změny územního plánu</i> <p>Požizovatel:</p> <ul style="list-style-type: none"> • <i>mimo zastavěné území, část v ochranném pásmu lesa, stávající zahrada u domu čp. 88 – pořizovatel doporučuje řešit změnou</i> <p>Obec:</p> <ul style="list-style-type: none"> • <i>zasedání ZO 02.08.2023 – schváleno k prověření změnou územního plánu</i> |
| 8 | <p>Obec Lásenice</p> | <p>28.06.2023</p> | <p>Doplnění přípustného využití v zastavitelných plochách SO-12 a SO-13 se způsobem využití SO – smíšená obytná o bytové domy včetně podmínek prostorového uspořádání, týkajících se výšky zástavby</p>  | <ul style="list-style-type: none"> • <i>zařazeno do kapitoly g) – pokyny pro zpracování změny územního plánu</i> <p>Požizovatel:</p> <ul style="list-style-type: none"> • <i>v blízkosti se nacházejí stávající bytové domy se 3.NP, zastavění je podmíněno vypracováním územní studie US08 U Družstva – pořizovatel doporučuje řešit změnou</i> <p>Obec:</p> <ul style="list-style-type: none"> • <i>zasedání ZO 31.05.2023 – schváleno k prověření změnou územního plánu</i> |

9

Obec Lásenice

28.06.2023

Změna způsobu využití v zastavitelné ploše W-01 z využití W – plochy vodní a případně dalších zastavitelných ploch v blízkosti plochy OV-01 na využití plochy OV – občanské vybavení pro rozšíření této plochy OV-01 severním směrem pro výstavbu víceúčelového hřiště (zrušení uvažované malé vodní plochy, otevření stoky, výsadba zeleně)



- *zařazeno do kapitoly g) – pokyny pro zpracování změny územního plánu*

Pořizovatel:

- *prověřit prostorové možnosti – pořizovatel doporučuje řešit změnou*

Obec:

- *zasedání ZO 31.05.2023 – **schváleno k prověření změnou územního plánu***